

## PEMBERITAHUAN PERTAMA

### PAMERAN AWAM

#### LAPORAN PENILAIAN KESAN KEPADA ALAM SEKELILING (EIA)

Jabatan Alam Sekitar sedang menilai laporan EIA bagi:

**PROPOSED GOLD MINING (ALLUVIAL) ON ML 6/2019 LOT 12624 (134.7 HA), ML 7/2019 LOT 12625 (153.4 HA), ML 8/2019 LOT 12634 (153.8 HA) AND ML 9/2019 LOT 12635 (105.5 HA) WITH TOTAL AREA 547.40 HA, LOCALITY OF HUTAN SIMPAN KEKAL SOKOR TAKU, MUKIM SOKOR, DAERAH ULU KUSIAL, JAJAHAN TANAH MERAH, KELANTAN DARUL NAIM**

Cadangan projek ini akan memberikan impak-impak yang positif dan negatif terhadap alam sekeliling. Impak serta langkah mitigasi telah dikenalpasti dan diperincikan dalam Laporan EIA.

Orang ramai adalah dialu-alukan untuk memberi ulasan bertulis ke atas Laporan EIA berkenaan yang boleh dirujuk di tempat-tempat berikut:

#### 1. Perpustakaan Jabatan Alam Sekitar Ibu Pejabat

Aras 1, Podium 3, Wisma Sumber Asli, No. 25, Persiaran Perdana, Presint 4, 62574 Putrajaya.

#### 2. Jabatan Alam Sekitar Negeri Kelantan

Lot 322-324, Seksyen 27, Jalan Sri Cemerlang, 15300, Kota Bharu, Kelantan.

#### 3. Majlis Daerah Tanah Merah

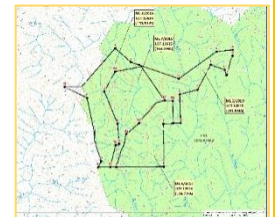

17500, Tanah Merah, Kelantan.

#### 1. Pengenalan

Cadangan tapak projek terletak di HSK Sokor Taku, Mukim Sokor, Daerah Ulu Kusial, Tanah Merah Kelantan dengan keluasan 547.40 hektar.

Jayamas Mining Sdn Bhd telah dilantik oleh Yayasan Kraftangan Kelantan iaitu Pemegang Pajak Melombong untuk menjalankan kerja-kerja perlombongan di kawasan yang disenaraikan:

- ML 6/2019 LOT 12624 (134.7 HA)
- ML 7/2019 LOT 12625 (153.4 HA)
- ML 8/2019 LOT 12634 (153.8 HA)
- ML 9/2019 LOT 12635 (105.5 HA)



#### 2. Penyataan Keperluan

Malaysia dianugerahkan dengan peluang perlombongan emas terutamanya di lokasi yang dikenali sebagai *Golden Belt*. Di kawasan Sokor, Tanah Merah telah terdapat beberapa kawasan perlombongan emas dan diyakini bahawa projek ini juga mampu menyumbang kepada penghasilan emas negara.

#### 3. Elemen Projek

Perlombongan emas (alluvial) ini hanya menggunakan sistem graviti dan tidak menggunakan sebarang bahan kimia dalam aktiviti pemrosesannya.

Kawasan Kerja Deposit ( <i>Alluvial</i> )	= 21.747 ha
Perolehan Rizab	= 121,783 g
Kadar Operasi	= 18,000 m <sup>3</sup> sebulan
Jangka Hayat Operasi	= 2.3 tahun

#### 4. Kesimpulan

Melalui kajian yang telah dijalankan, potensi impak dan langkah-langkah mitigasi yang dicadangkan beserta komitmen yang diberikan oleh operator lombong dipercayai mampu meminimalkan impak projek terhadap alam sekitar.

Laporan EIA boleh diimbas melalui kod QR atau pautan di bawah bermula **18 April - 17 Mei 2022**  
Pautan url: [t.ly/z1NL](https://t.ly/z1NL)



Ulasan bertulis boleh dikemukakan melalui kod QR atau pautan di bawah sebelum atau pada **1 Jun 2022**  
Pautan url: [t.ly/7Z5m](https://t.ly/7Z5m)



Untuk maklumat lanjut berkaitan Laporan EIA:



#### JABATAN ALAM SEKITAR

Kementerian Alam Sekitar dan Air  
Aras 1 - 4, Podium 2 & 3  
Wisma Sumber Asli  
No.25, Persiaran Perdana, Presint 4  
Pusat Pentadbiran Kerajaan Persekutuan  
62574 Putrajaya, Malaysia.

Tel.: 03-8871 2000  
E-mail: [eiapenilaian@doe.gov.my](mailto:eiapenilaian@doe.gov.my)  
Website: [www.doe.gov.my](http://www.doe.gov.my)



#### OPERATOR LOMBONG: JAYAMAS MINING SDN. BHD.

5485-B, Jalan Pengkalan Chepa,  
15400 Kota Bharu,  
Kelantan Darul Naim

Tel.: 09 - 743 3737  
E-mail: [jayamas\\_37@yahoo.com](mailto:jayamas_37@yahoo.com)  
PIC : Dato' Seri Syed Abdullah Bin Syed Ali



#### JURURUNDING EIA: NILAIMAS SERVICES

No. 17, Jalan Equine 10D,  
Taman Equine,  
43300 Seri Kembangan,  
Selangor Darul Ehsan.

Tel.: 03-8940 9959  
E-mail: [nilaimas@gmail.com](mailto:nilaimas@gmail.com)  
PIC : Dato' Seri Ts. Nawahidudin Bin Mahamad Isa

## PEMBERITAHUAN KEDUA

### PAMERAN AWAM

#### LAPORAN PENILAIAN KESAN KEPADA ALAM SEKELILING (EIA)

Jabatan Alam Sekitar sedang menilai laporan EIA bagi:

**PROPOSED GOLD MINING (ALLUVIAL) ON ML 6/2019 LOT 12624 (134.7 HA), ML 7/2019 LOT 12625 (153.4 HA), ML 8/2019 LOT 12634 (153.8 HA) AND ML 9/2019 LOT 12635 (105.5 HA) WITH TOTAL AREA 547.40 HA, LOCALITY OF HUTAN SIMPAN KEKAL SOKOR TAKU, MUKIM SOKOR, DAERAH ULU KUSIAL, JAJAHAN TANAH MERAH, KELANTAN DARUL NAIM**

Cadangan projek ini akan memberikan impak-impak yang positif dan negatif terhadap alam sekeliling. Impak serta langkah mitigasi telah dikenalpasti dan diperincikan dalam Laporan EIA.

Orang ramai adalah dialu-alukan untuk memberi ulasan bertulis ke atas Laporan EIA berkenaan yang boleh dirujuk di tempat-tempat berikut:

#### 4. Perpustakaan Jabatan Alam Sekitar Ibu Pejabat

Aras 1, Podium 3, Wisma Sumber Asli, No. 25, Persiaran Perdana, Presint 4, 62574 Putrajaya.

#### 5. Jabatan Alam Sekitar Negeri Kelantan

Lot 322-324, Seksyen 27, Jalan Sri Cemerlang, 15300, Kota Bharu, Kelantan.

#### 6. Majlis Daerah Tanah Merah

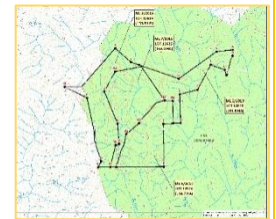

17500, Tanah Merah, Kelantan.

#### 5. Pengenalan

Cadangan tapak projek terletak di HSK Sokor Taku, Mukim Sokor, Daerah Ulu Kusial, Tanah Merah Kelantan dengan keluasan 547.40 hektar.

Jayamas Mining Sdn Bhd telah dilantik oleh Yayasan Kraftangan Kelantan iaitu Pemegang Pajak Melombong untuk menjalankan kerja-kerja perlombongan di kawasan yang disenaraikan:

- v. ML 6/2019 LOT 12624 (134.7 HA)
- vi. ML 7/2019 LOT 12625 (153.4 HA)
- vii. ML 8/2019 LOT 12634 (153.8 HA)
- viii. ML 9/2019 LOT 12635 (105.5 HA)



#### 6. Penyataan Keperluan

Malaysia dianugerahkan dengan peluang perlombongan emas terutamanya di lokasi yang dikenali sebagai *Golden Belt*. Di kawasan Sokor, Tanah Merah telah terdapat beberapa kawasan perlombongan emas dan diyakini bahawa projek ini juga mampu menyumbang kepada penghasilan emas negara.

#### 7. Elemen Projek

Perlombongan emas (alluvial) ini hanya menggunakan sistem graviti dan tidak menggunakan sebarang bahan kimia dalam aktiviti pemrosesannya.

Kawasan Kerja Deposit ( <i>Alluvial</i> )	= 21.747 ha
Perolehan Rizab	= 121,783 g
Kadar Operasi	= 18,000 m <sup>3</sup> sebulan
Jangka Hayat Operasi	= 2.3 tahun

#### 8. Kesimpulan

Melalui kajian yang telah dijalankan, potensi impak dan langkah-langkah mitigasi yang dicadangkan beserta komitmen yang diberikan oleh operator lombong dipercayai mampu meminimalkan impak projek terhadap alam sekitar.

Laporan EIA boleh diimbas melalui kod QR atau pautan di bawah bermula **18 April - 17 Mei 2022**  
Pautan url: [t.ly/z1NL](https://t.ly/z1NL)



Ulasan bertulis boleh dikemukakan melalui kod QR atau pautan di bawah sebelum atau pada **1 Jun 2022**  
Pautan url: [t.ly/7Z5m](https://t.ly/7Z5m)



Untuk maklumat lanjut berkaitan Laporan EIA:



#### JABATAN ALAM SEKITAR

Kementerian Alam Sekitar dan Air  
Aras 1 - 4, Podium 2 & 3  
Wisma Sumber Asli  
No.25, Persiaran Perdana, Presint 4  
Pusat Pentadbiran Kerajaan Persekutuan  
62574 Putrajaya, Malaysia.

Tel.: 03-8871 2000  
E-mail: [eiapenilaian@doe.gov.my](mailto:eiapenilaian@doe.gov.my)  
Website: [www.doe.gov.my](http://www.doe.gov.my)



#### OPERATOR LOMBONG: JAYAMAS MINING SDN. BHD.

5485-B, Jalan Pengkalan Chepa,  
15400 Kota Bharu,  
Kelantan Darul Naim

Tel.: 09 - 743 3737  
E-mail: [jayamas\\_37@yahoo.com](mailto:jayamas_37@yahoo.com)  
PIC : Dato' Seri Syed Abdullah Bin Syed Ali



#### JURURUNDING EIA: NILAIMAS SERVICES

No. 17, Jalan Equine 10D,  
Taman Equine,  
43300 Seri Kembangan,  
Selangor Darul Ehsan.

Tel.: 03-8940 9959  
E-mail: [nilaimas@gmail.com](mailto:nilaimas@gmail.com)  
PIC : Dato' Seri Ts. Nawahidudin Bin Mahamad Isa

## PEMBERITAHUAN KETIGA

### PAMERAN AWAM

#### LAPORAN PENILAIAN KESAN KEPADA ALAM SEKELILING (EIA)

Jabatan Alam Sekitar sedang menilai laporan EIA bagi:

**PROPOSED GOLD MINING (ALLUVIAL) ON ML 6/2019 LOT 12624 (134.7 HA), ML 7/2019 LOT 12625 (153.4 HA), ML 8/2019 LOT 12634 (153.8 HA) AND ML 9/2019 LOT 12635 (105.5 HA) WITH TOTAL AREA 547.40 HA, LOCALITY OF HUTAN SIMPAN KEKAL SOKOR TAKU, MUKIM SOKOR, DAERAH ULU KUSIAL, JAJAHAN TANAH MERAH, KELANTAN DARUL NAIM**

Cadangan projek ini akan memberikan impak-impak yang positif dan negatif terhadap alam sekeliling. Impak serta langkah mitigasi telah dikenalpasti dan diperincikan dalam Laporan EIA.

Orang ramai adalah dialu-alukan untuk memberi ulasan bertulis ke atas Laporan EIA berkenaan yang boleh dirujuk di tempat-tempat berikut:

#### 7. Perpustakaan Jabatan Alam Sekitar Ibu Pejabat

Aras 1, Podium 3, Wisma Sumber Asli, No. 25, Persiaran Perdana, Presint 4, 62574 Putrajaya.

#### 8. Jabatan Alam Sekitar Negeri Kelantan

Lot 322-324, Seksyen 27, Jalan Sri Cemerlang, 15300, Kota Bharu, Kelantan.

#### 9. Majlis Daerah Tanah Merah

17500, Tanah Merah, Kelantan.

Laporan EIA boleh diimbas melalui kod QR atau pautan di bawah bermula **18 April - 17 Mei 2022**

Pautan url: [t.ly/z1NL](https://t.ly/z1NL)



Ulasan bertulis boleh dikemukakan melalui kod QR atau pautan di bawah sebelum atau pada **1 Jun 2022**

Pautan url: [t.ly/7Z5m](https://t.ly/7Z5m)

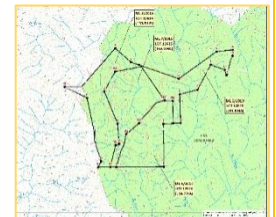



#### 9. Pengenalan

Cadangan tapak projek terletak di HSK Sokor Taku, Mukim Sokor, Daerah Ulu Kusial, Tanah Merah Kelantan dengan keluasan 547.40 hektar.

Jayamas Mining Sdn Bhd telah dilantik oleh Yayasan Kraftangan Kelantan iaitu Pemegang Pajak Melombong untuk menjalankan kerja-kerja perlombongan di kawasan yang disenaraikan:

- ix. ML 6/2019 LOT 12624 (134.7 HA)
- x. ML 7/2019 LOT 12625 (153.4 HA)
- xi. ML 8/2019 LOT 12634 (153.8 HA)
- xii. ML 9/2019 LOT 12635 (105.5 HA)



#### 10. Penyataan Keperluan

Malaysia dianugerahkan dengan peluang perlombongan emas terutamanya di lokasi yang dikenali sebagai *Golden Belt*. Di kawasan Sokor, Tanah Merah telah terdapat beberapa kawasan perlombongan emas dan diyakini bahawa projek ini juga mampu menyumbang kepada penghasilan emas negara.

#### 11. Elemen Projek

Perlombongan emas (alluvial) ini hanya menggunakan sistem graviti dan tidak menggunakan sebarang bahan kimia dalam aktiviti pemrosesannya.

Kawasan Kerja Deposit ( <i>Alluvial</i> )	= 21.747 ha
Perolehan Rizab	= 121,783 g
Kadar Operasi	= 18,000 m <sup>3</sup> sebulan
Jangka Hayat Operasi	= 2.3 tahun

#### 12. Kesimpulan

Melalui kajian yang telah dijalankan, potensi impak dan langkah-langkah mitigasi yang dicadangkan beserta komitmen yang diberikan oleh operator lombong dipercayai mampu meminimalkan impak projek terhadap alam sekitar.

Untuk maklumat lanjut berkaitan Laporan EIA:



#### JABATAN ALAM SEKITAR

Kementerian Alam Sekitar dan Air  
Aras 1 - 4, Podium 2 & 3  
Wisma Sumber Asli  
No.25, Persiaran Perdana, Presint 4  
Pusat Pentadbiran Kerajaan Persekutuan  
62574 Putrajaya, Malaysia.

Tel.: 03-8871 2000  
E-mail: [eiapenilaian@doe.gov.my](mailto:eiapenilaian@doe.gov.my)  
Website: [www.doe.gov.my](http://www.doe.gov.my)



#### OPERATOR LOMBONG: JAYAMAS MINING SDN. BHD.

5485-B, Jalan Pengkalan Chepa,  
15400 Kota Bharu,  
Kelantan Darul Naim

Tel.: 09 - 743 3737  
E-mail: [jayamas\\_37@yahoo.com](mailto:jayamas_37@yahoo.com)  
PIC : Dato' Seri Syed Abdullah Bin Syed Ali



#### JURURUNDING EIA: NILAIMAS SERVICES

No. 17, Jalan Equine 10D,  
Taman Equine,  
43300 Seri Kembangan,  
Selangor Darul Ehsan.

Tel.: 03-8940 9959  
E-mail: [nilaimas@gmail.com](mailto:nilaimas@gmail.com)  
PIC : Dato' Seri Ts. Nawahidudin Bin Mahamad Isa